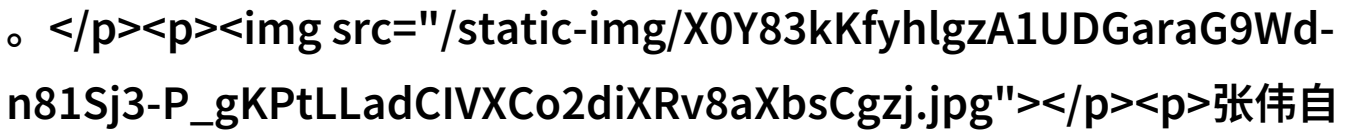


# 农夫导航电影-田野之星农夫的影像探索

在一个宁静的村庄里，农夫张伟每天忙于播种、收割和照料他的果园。然而，他也有一个不为人知的爱好——导航电影。在他看来，这是一种将摄影与导航结合起来的艺术形式，让观众能够感受到土地的脉动。

张伟自

小就对摄影有着浓厚兴趣。他会随身携带相机，无论是春天的花朵，还是秋天的果实，都要捕捉下来。有一次，他偶然接触到了导航技术，并意识到这可以帮助他更准确地规划作物生长周期，从而提高产量。这也

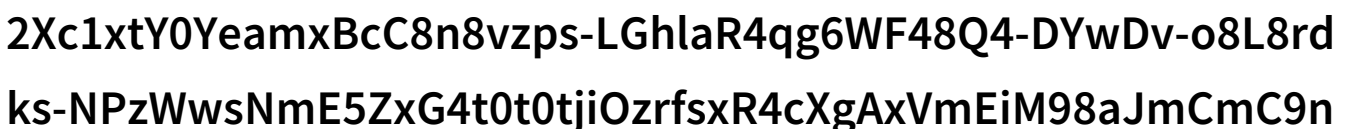
激发了他创作“农夫导航电影”的想法。

首先，张伟利用GPS

设备记录下了他的田野工作路径，每一处都伴随着特定的景象和故事。

他然后将这些数据转换成视频中的时间线，使观众能够通过手机应用跟

踪农场的情况，就像在自己的土地上一样。

接着，他开始录制每个季节所

发生的事情——春季播种时泥土被翻耕的声音，夏季丰收时满载着希望

的情景，以及冬季休息时空气中飘散出的木香味。这些素材经过剪辑处

理后，便形成了一部独具特色的小短片。

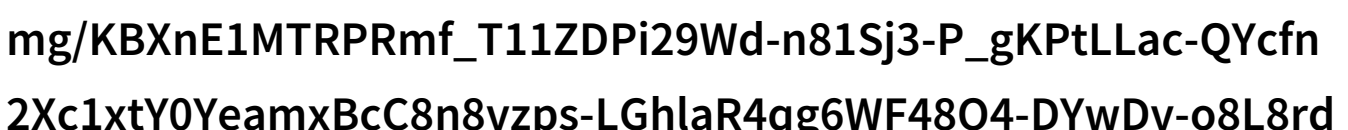
为了让更多的人了解

这一新颖的概念，张伟参加了当地的一个乡村文化节。在那里，他展示

了他的作品，并邀请人们使用专门设计的地图APP，将他们引向不同的

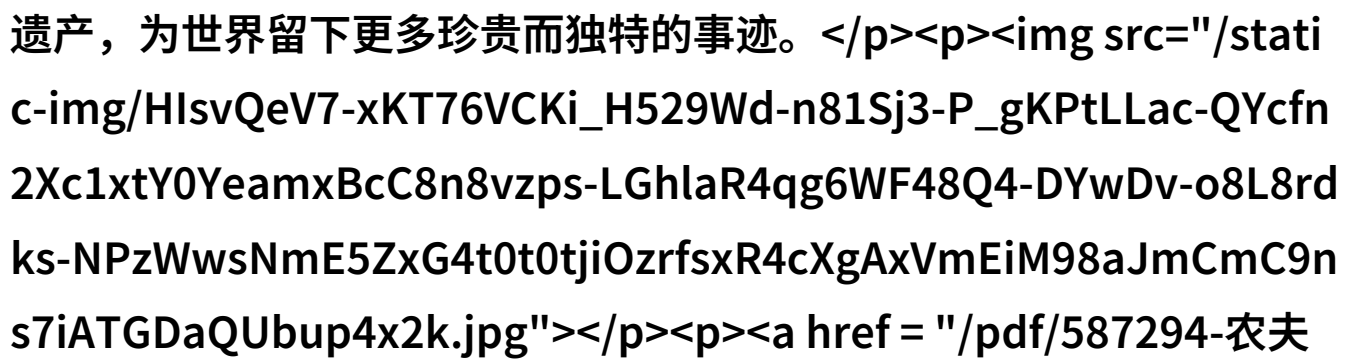
拍摄地点。这种互动体验让参观者不仅能欣赏到美丽的自然风光，还能

体会到农民辛勤劳作背后的故事和价值。

很快，“农夫导航电影”这个

项目便吸引了大量媒体关注，一些记者甚至还特意来到了张家的果园进行现场采访。一位记者评价说：“通过‘农夫导航电影’，我们不仅看到了一片充满活力的田野，更深刻感受到了农业生产背后的智慧与坚韧。”

此后，“农夫导航电影”逐渐成为了一种新的乡村旅游产品，不仅促进了当地经济发展，也为传统农业提供了一股新的活力。此举也激励其他地区的人们尝试创新，以科技手段保护和推广非物质文化遗产，为世界留下更多珍贵而独特的事迹。



[下载本文pdf文件](/pdf/587294-农夫导航电影-田野之星农夫的影像探索.pdf)